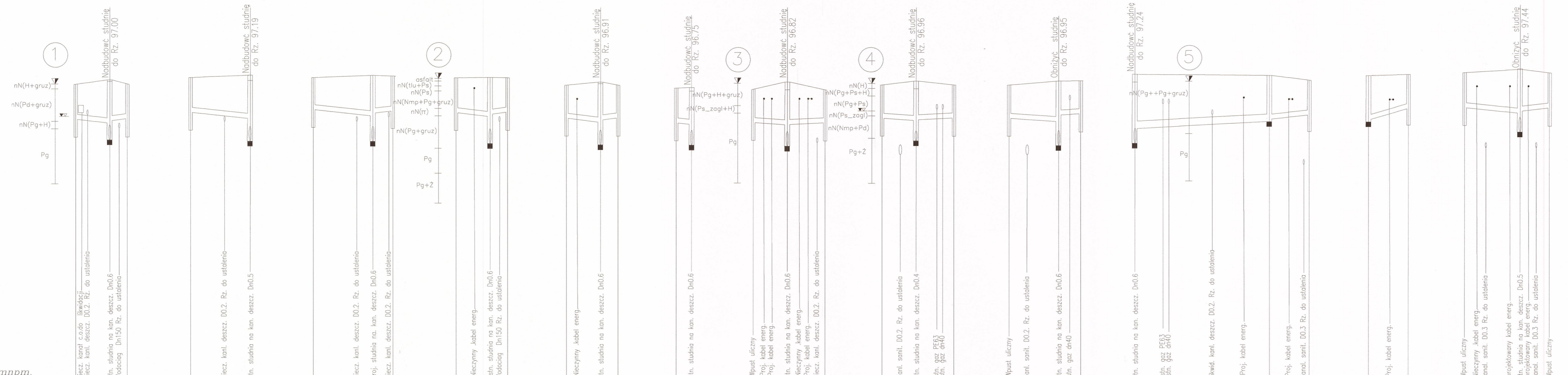




Włączenia wpustów deszczowych.



Poziom porównawczy 85.00 mnpm.

	1	2	3	4	5	6	7	8	9	10	11	12	13	14	15	16	17	18	19		
Rzędna terenu proj.	95.3896.92																				
Rzędna dna kanału	95.24 94.60 97.00 95.44 96.94																				
Zagłębienie	1.54 1.76 2.40 1.56 1.40	1.40	1.40	1.40	1.40	1.40	1.40	1.40	1.40	1.40	1.40	1.40	1.40	1.40	1.40	1.40	1.40	1.40	1.40	1.40	1.40
Spadki	$i=2.0\%$ $i=2.0\%$	$i=2.0\%$	$i=2.0\%$ $i=2.0\%$	$i=2.0\%$ $i=2.0\%$	$i=2.0\%$ $i=2.0\%$	$i=1.0\%$ $i=2.0\%$	$i=5.0\%$	$i=2.0\%$ $i=2.0\%$													
Materiał i średnice	PP200	PP200	PP200	PP200	PP200	PP300 PP200	PP200	PP200	PP200	PP200	PP200	PP200	PP200	PP200	PP200	PP200	PP200	PP200	PP200	PP200	
Odległości	7.00 7.0 0.00 3.50	12.0 12.0 0.00	11.5 11.5 0.00 4.00	6.00 6.0 0.00 1.50	7.00 7.0 0.00 3.50	3.0 3.0 0.00	9.00 9.0 0.00 8.5 8.50	6.50 6.5 0.00 8.0 8.00	11.0 11.0 0.00 4.5 4.50	0.00 27.0 27.0 6.0 33.0	0.00 8.0 8.00	11.0 11.0 0.00 6.0 6.00	11.0 11.0 0.00 6.0 6.00								
Oznaczenia	Wp2 D1ist. Wp1	Wp3 D2istn	Wp4 D1 Wp5	Wp7 D2 Wp6	Wp9 D3ist. Wp8	Wp10 D4ist	Wp12 D5ist. Wp11	Wp13 D7ist. Wp14	Wp15 D8ist. Wp16	D6ist. D3 Wp17	D3 Wp18	Wp20 D9ist. Wp19									

STAROSTWO
POWIATOWE W WOŁOMINIE
Wydział Budownictwa
05-200 Wołomin, ul. Prądzyskiego 3
tel. 22 797 43 01 w. 108 107 110 108

 ZARZĄD POWIATU WOŁOMIŃSKIEGO ul. Prądzyskiego 3 05-200 Wołomin	Inwestor:  Biuro projektów NOW-EKO Sp. z o.o. ul. Dąbrowszcaków 39 10-542 Olsztyn tel.: (+48 89) 527 41 11 fax.: (+48 89) 524 70 09 e-mail: biuro@now-eko.com.pl
	Nazwa obiektu budowlanego: Rozbudowa drogi powiatowej nr 4359W ul. Wileńskiej w Wołominie od ul. Sikorskiego do Al. Niepodległości
Stadium projektu: Projekt budowlany	Tytuł rysunku: Profile podłużne Kanalizacja deszczowa
Starostwo Projektant mgr inż. Eugeniusz Worobiej (97/89 OI; 147/80 OI)	Specjalność sanitarna
Sprawdzający inż. Jerzy Lepczy (249/87 OI; 99/91 OI)	Branża: sanitarna Data: 30. MAJ 2018 Skala: 1:100/500 Rys. nr S.8.1